

知床国立公園

昭和39年、日本最北東端の国立公園として、全国で23番目に指定されました。平成17年に海域部分が拡張され、陸域38,633ha (386.3km²)、海域22,353ha (223.5km²)の広大な面積が公園区域となっています。陸域の60%は、厳正な保護下に置かれる特別保護地区です。知床半島の先端へは道がないため、徒歩か、船を使う以外に近づく方法がなく、日本で最も原生的な自然が残されている国立公園です。

海洋生態系と陸域生態系とのつながりや、シマフクロウ、オオワシなど国際的希少種の生息地となっていることなどから、平成17年7月、知床国立公園全域を含む約71,000ha (710km²)が世界自然遺産に登録されました。



羅臼岳山頂
The Summit of Mt. Rausu



知床岬
Cape Shiretoko



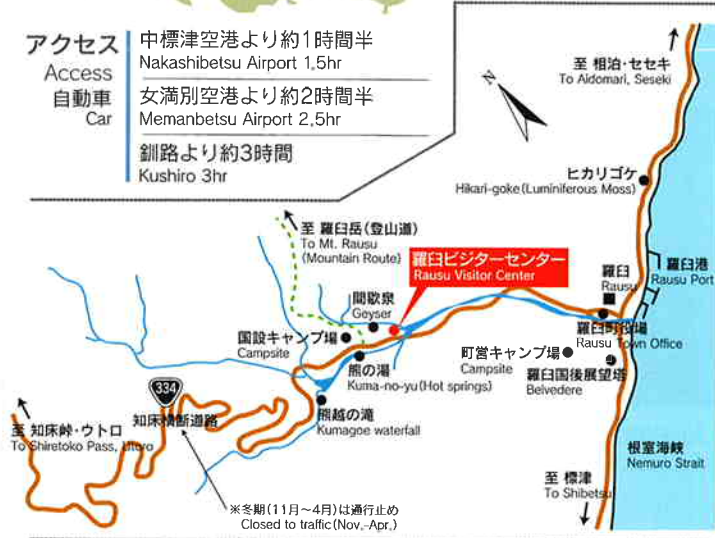
シマフクロウ
Blakiston's Fish Owl

Shiretoko National Park

In 1964, this park was designated as Japan's north-easternmost national park. This park includes 38,633 hectares (386.3km²) of terrestrial area and 22,353 hectares (223.5km²) of surrounding marine area. Sixty percent of the terrestrial area is special protection zone. Due to the limited access to the area, pristine wilderness areas still remain in the park. In 2005, about 71,000 hectares (710km²) of Shiretoko area including all of this park was designated as a World Natural Heritage. Shiretoko is an outstanding example of the interactions of marine ecosystem and terrestrial ecosystem, and is an important habitat of some endangered species.



アクセス
Access
自動車
Car
中標津空港より約1時間半
Nakashibetsu Airport 1.5hr
女満別空港より約2時間半
Memambetsu Airport 2.5hr
釧路より約3時間
Kushiro 3hr



利用案内
Information on usage
開館時間: 9:00~17:00 (11~4月 10:00~16:00)
Opening times: 9:00~17:00 (10:00~16:00 Nov.-Apr.)
休館日: 月曜日および年末年始
Closed: Monday, New Year holidays
入館料: 無料
Admission: Free of charge



羅臼ビジターセンター

〒086-1822 北海道日梨郡羅臼町湯ノ沢町
Tel: 0153-87-2828 Fax: 0153-87-2876

Rausu Visitor Center

Yunosawa, Rausu, Hokkaido 086-1822, JAPAN

知床世界自然遺産 Shiretoko: World Natural Heritage
知床国立公園 Shiretoko National Park

羅臼ビジターセンター

Rausu Visitor Center



ヒグマ
Brown Bear

オシロワシ
White-tailed Eagle

シマフクロウ
Blakiston's Fish Owl

ゴマアザラシ
Spotted Seal

エゾシカ
Sika Deer

シロザケ
Chum Salmon



環境省
Ministry of the Environment



エゾシカ
Sika Deer



ヒグマ
Brown Bear



オオワシ
Steller's Sea Eagle



キタキツネ
Red Fox



ゴマフアザラシ
Spotted Seal



カラフトマス
Pink Salmon



シャチ
Orca (Killer Whale)



マッコウクジラ
Sperm Whale



三の沼(羅臼湖歩道の途中)と羅臼岳
San-no-numa and Mt. Rausu



シレットコスミレ
Viola kitamiana



流水と国後島
Sea Ice and Kunashiri Island



エソノツガザクラ
Phyllodoce caerulea

羅臼ビジターセンターからのお願い

PLEASE NOTE

守ってほしいルールとマナー

Rules and field manners.

道を外れて歩かないで

Stay on the trail to protect the vegetation.

歩道や木道のあるところでは道から外れないで歩いて下さい。写真撮影などで道から外れて植物を踏みつけないで下さい。

ゴミはすべて持ち帰ってください

Keep the park clean by carrying trash away with you.
Do not make garbage-fed bears.

空き缶、残飯、生ゴミなどのポイ捨ては、ヒグマに人間の食物の味を教え、人家や人間を襲う危険なクマを作り出すことにつながります。

野生動物は野生のまま(野生動物はペットではありません)

Feeding, approaching, or disturbing wildlife is dangerous-keep a safe distance.

キタキツネ、ヒグマ、エゾシカ、海鳥などの野生動物にエサを与えないでください。彼らの健康を害し、本来の行動を変化させ、事故などの原因となります。また写真を撮ろうとして不用意に近づくのもやめてください。彼らにストレスを与え、思わぬ攻撃や交通事故を誘発することがあります。

とっていいのは写真だけ(ただし撮影マナーは守って!)

You can take photographs only.
Do not take plants, leaves, insects, animals, stones and so on.

草花、葉、昆虫、動物、石などを持ち帰らないで下さい。

ここはヒグマの生息地

You are in bear country.
For your safety, get the latest information at this center.

知床は市街地や道路の周辺も含めて、全域がヒグマの生息地です。どこかでヒグマと出会う可能性が、あなたにもあります。ヒグマと突然出会わないための心得や出会ってしまった時の対処法など、詳しくは職員におたずねください。

知床の山は厳しい

Much snow remains on mountains until summer season. Make the wisest plan for your safety mountaineering. You need map, compass and sometimes climbing irons (until late July).

知床の山は夏でも残雪が残り、気温も低い厳しい気象環境です。足回りや防寒着などの装備、事前の準備・計画は万全に。霧が出ると迷いやすいため、地図やコンパスは必携です。

*自然保護と皆さんの安全のため、自然保護官、森林官、巡視員、監視員などの指示・指導に従って下さい。

For nature conservation and your safety, please submit to instructions from park rangers, foresters and inspectors.



知床国立公園
Shiretoko National Park
世界自然遺産
World Natural Heritage

ご 案 内

羅臼ビジターセンターは、人と自然をむすぶための拠点として環境省が設置している施設です。知床の自然、歴史、文化、利用に関する展示や映像、解説を通して、知床国立公園を知り、その自然を楽しむために必要な情報の提供をおこなっています。

Introduction to the Rausu Visitor Center

The Rausu Visitor Center is established as a center of environmental education by Ministry of the Environment. This center provides exhibitions, hi-vision movies, and information about nature, wildlife, history, culture and activities in Shiretoko National Park. Advice on observing nature is also provided.

建築概要

鉄筋コンクリート造(一部木造)平屋建
 建築面積 831.38㎡ 延床面積 699.10㎡
 駐 車 場 大型車3台、普通車40台

Outline of the building

Flat-roofed, reinforced concrete and partially wooden building.
 Building area: 831.38㎡, Total floor area: 699.10㎡

① 3 buses, 40 cars



テーマ別展示(グラフィックパネル、剥製、標本など)

Exhibits (Graphic Panels, Stuffed Animals and Birds, and Various Specimens)

世界遺産に登録された知床の「自然」と「歴史」を、6つのテーマ別に分けたパネルや剥製などで紹介します。



A「知床のなりたち」
Nature in Shiretoko



B「知床の海」
The Sea at Shiretoko



C「知床の川」
Rivers



D「知床の山」
Mountains



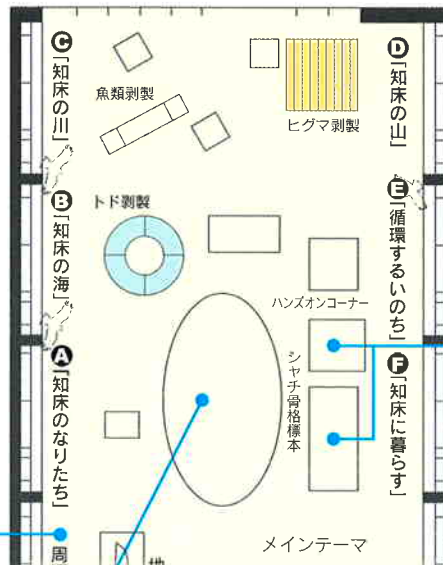
E「循環するいのち」
Shiretoko: Ecosystems and Cycles



F「知床に暮らす」
Living in Shiretoko



情報マップ
Information Maps
最新の自然情報をお伝えします。

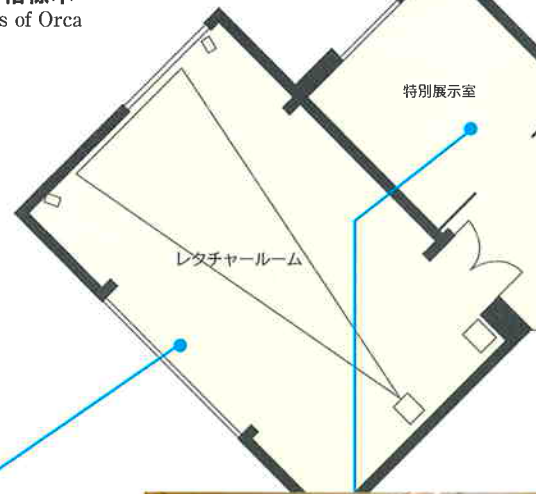


ハンズオンコーナー
Hands-on Exhibits
実際に着てみたり、手にとって観察できる展示のコーナーです。



メインテーマ
Theater
知床の風景・動物や国立公園利用マナーに関する映像などを65インチ画面で連続上映しています。リラックスしてご覧ください。

シヤチ骨格標本
Specimens of Orca



特別展示室 Special Exhibition Room
写真展などの企画展示をおこなっています。



レクチャールーム
Lecture Room
当館オリジナルのハイビジョン映像『知床・羅臼の四季』(約30分)を150インチの大画面でご覧いただけます。

Hi-vision movie:
"The four seasons of Shiretoko-Rausu" (30min.) is provided.

知床国立公園の概要
国立公園制度の概要
知床国立公園利用のルール

エントランスホール

出入口

情報検索コーナー



情報検索コーナー
Reference PC
バーチャル登山体験や、自然に関する情報検索などが可能です。(タッチパネル画面)



ライブラリー & キッズスペース
Reference Library & Kid's space
資料や書籍をゆっくりご覧ください。館内閲覧専用です。

総合案内カウンター

小レクチャーコーナー
キッズスペース & ライブラリー

事務室
Office

事務室
Office

Rest room

Women

職員通用口
Door for staff only



総合案内カウンター
Information
ご質問などがありましたら、お気軽にどうぞ。



小レクチャーコーナー
Short Lecture Counter
「バースアイ」
"Bird's eye"
航空写真や衛星写真を駆使した専用ソフトを操り、鳥になった気分で知床半島上空を旅することができます。

リアルタイム総合気象計測システム
Real-time Weather Monitoring System
現在の館外の気温や風速などがわかります。

R a u s u V i s i t o r C e n t e r